



LAPORAN BULAN OGOS 2025 PUSAT KAWALAN BENCANA NEGARA (NDCC)

STATISTIK BENCANA

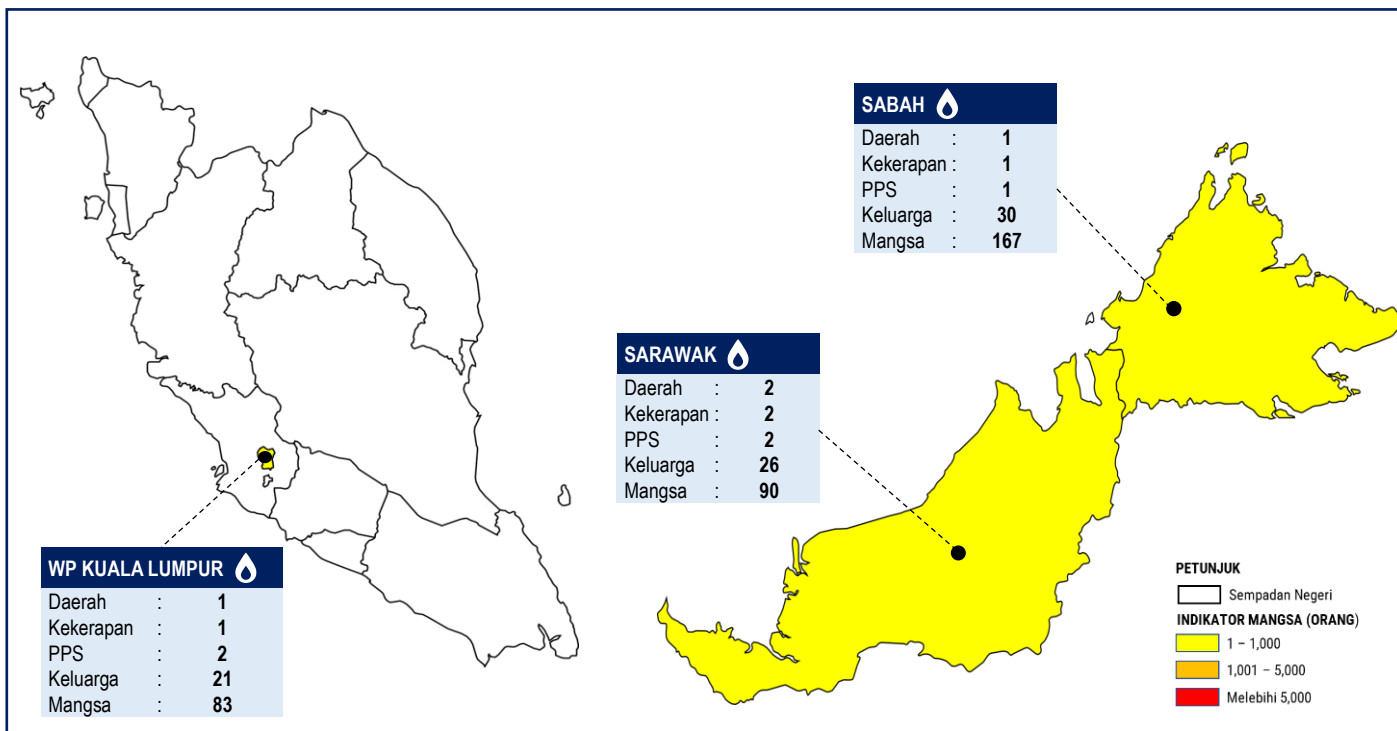
NEGERI	DAERAH	PPS	KELUARGA	MANGSA
3	4	5	77	340

PPS: Pusat Pemindahan Sementara

JUMLAH KEJADIAN BENCANA

4

KEBAKARAN BERSKALA BESAR **4**



Sumber: Sekretariat Pengurusan Bencana, Angkatan Pertahanan Awam Malaysia (APM)

STATISTIK LAPORAN DAN NOTIS NDCC

JUMLAH

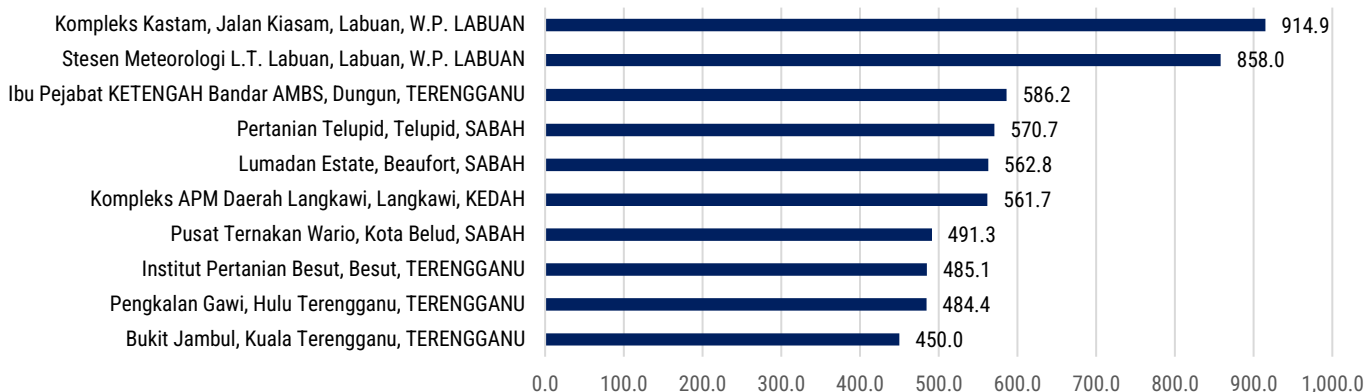
157

LAPORAN TERKINI KEJADIAN
 BENCANA DI SELURUH NEGARA

155

LAPORAN STATUS CUACA PANAS

2

JUMLAH HUJAN
JUMLAH HUJAN BULANAN TERTINGGI (mm)


Sumber: Jabatan Meteorologi Malaysia (MET Malaysia)

MAKLUMAT GEMPA BUMI SIGNIFIKAN

Tarikh Kejadian	Masa Kejadian	Lokasi	Magnitud (Skala Richter)	Kedalaman (km)	Impak Kepada Malaysia
24 Ogos 2025	06:13	Johor, Malaysia	4.1	10	Gegaran dirasai di Johor, Negeri Sembilan, Melaka dan selatan Pahang.
24 Ogos 2025	09:00	Johor, Malaysia	2.8	10	Gegaran dirasai di Johor, Negeri Sembilan, Melaka dan selatan Pahang.
27 Ogos 2025	08:59	Johor, Malaysia	3.2	10	Gegaran dirasai di Johor dan selatan Pahang.
28 Ogos 2025	19:56	Johor, Malaysia	2.5	10	Gegaran dirasai di Johor.
29 Ogos 2025	04:24	Johor, Malaysia	3.4	10	Gegaran dirasai di Johor.
30 Ogos 2025	07:29	Johor, Malaysia	2.7	10	Gegaran dirasai di Segamat, Johor.

Sumber: Jabatan Meteorologi Malaysia (MET Malaysia)

INDEKS PENCEMARAN UDARA (IPU)

Tarikh Kejadian	Stesen	Bacaan IPU Tertinggi (>100)	Parameter Dominan
1 Ogos 2025	Pegoh, Ipoh, Perak	125	PM2.5
1 Ogos 2025	Mukah, Sarawak	116	PM2.5
5, 9, 13, 19, 23 Ogos 2025	Cheras, W.P. Kuala Lumpur	122	Ozone (O ₃)
8, 22 - 23 Ogos 2025	Johan Setia, Selangor	155	PM2.5
15 - 17 Ogos 2025	Rompin, Pahang	181	PM2.5
22 - 23 Ogos 2025	Petaling Jaya, Selangor	159	PM2.5
30 Ogos 2025	Sri Aman, Sarawak	112	PM2.5

Sumber: Jabatan Alam Sekitar (JAS)

HEBAHAN RAMALAN KEMARAU

Tarikh	Lembangan Sungai	Daerah	Negeri	Stesen	Aras Air Semasa
5 Ogos 2025	Sungai Muda	Baling	Kedah	Sungai Ketil, Kuala Pegang	27.30 meter (Bawah Normal)
19 Ogos 2025	Sungai Muda	Sik	Kedah	Loji Rawatan Air Nami	47.44 meter (Bawah Kritikal)

Sumber: Jabatan Pengairan dan Saliran (JPS)

AIR PASANG PERBANI DAN EKSTREM

Tarikh	Masa	Stesen Tolok Air Pasang Surut (STAPS)	Aras (cm)	Paras Banjir (cm)	Jenis Air Pasang
09 Ogos 2025	09:55	Kota Kinabalu	90	192	Pasang Perbani
09 Ogos 2025	10:03	Miri	87	128	Pasang Perbani
09 Ogos 2025	10:25	Labuan	97	159	Pasang Perbani
09 Ogos 2025	10:36	Bintulu	55	162	Pasang Perbani
10 Ogos 2025	06:37	Lahad Datu	114	200	Pasang Perbani
10 Ogos 2025	09:48	Geting	69	200	Pasang Perbani
10 Ogos 2025	10:26	Cendering	108	236	Pasang Perbani
10 Ogos 2025	10:30	Tanjung Gelang	133	250	Pasang Perbani
10 Ogos 2025	10:49	Kudat	106	122	Pasang Perbani
10 Ogos 2025	11:30	Sandakan	121	259	Pasang Perbani
10 Ogos 2025	11:51	Tanjung Sedili	105	207	Pasang Perbani
10 Ogos 2025	23:52	Kukup	189	192	Pasang Perbani
11 Ogos 2025	07:30	Tawau	164	204	Pasang Perbani
11 Ogos 2025	13:27	Pulau Langkawi	168	247	Pasang Perbani
11 Ogos 2025	13:27	Lumut	168	247	Pasang Perbani
11 Ogos 2025	14:12	Pulau Langkawi	141	156	Pasang Perbani
12 Ogos 2025	08:04	Pelabuhan Klang	228	237	Pasang Perbani
12 Ogos 2025	18:06	Pulau Lakie	187	266	Pasang Perbani
13 Ogos 2025	01:34	Johor Bahru	154	251	Pasang Perbani
13 Ogos 2025	10:05	Tanjung Keling	120	235	Pasang Perbani
23 Ogos 2025	10:16	Pulau Tioman	140	246	Pasang Perbani
24 Ogos 2025	05:46	Sejingkat	227	266	Pasang Perbani

Sumber: Jabatan Ukur dan Pemetaan Malaysia (JUPEM)



SESI LIBAT URUS PELAKSANAAN INTEGRASI DATA SISTEM SURUHANJAYA PERKHIDMATAN AIR NEGARA (SPAN)

IBU PEJABAT SPAN, CYBERJAYA | 4 OGOS 2025



SESI LIBAT URUS PELAKSANAAN INTEGRASI DATA SISTEM INFOBENCANA JABATAN KEBAJIKAN MASYARAKAT (JKM)

IBU PEJABAT JKM, PUTRAJAYA | 8 OGOS 2025



5th AIM-NET MEETING AND WORKSHOP ANJURAN AHA CENTRE

HANOI, VIETNAM | 11 - 15 OGOS 2025



LATIHAN PENGGUNAAN MY DISASTER INFORMATION MANAGEMENT SYSTEM 3.0 (MyDIMS 3.0)

NDCC | 15 OGOS 2025



SIMULATION WORKSHOP AND TABLETOP EXERCISE ON JAVA-BASED REAL-TIME ONLINE DECISION SUPPORT (JRODQS) ANJURAN JABATAN TENAGA ATOM (ATOM)

IBU PEJABAT ATOM, DENGKIL | 18 - 19 OGOS 2025



INTRODUCTION TO DISASTER RISK ASSESSMENT AND RISK MAPPING IN AN CHANGING CLIMATE, NARESUAN UNIVERSITY ANJURAN THAILAND INTERNATIONAL COOPERATION AGENCY

PHITSANULOK, THAILAND | 16 - 31 OGOS 2025




BENKEL EKSEKUTIF WEATHER AND CLIMATE SCIENCE FOR SERVICE PARTNERSHIP (WCSSP) FOR IMPACT BASED - FORECAST (IBF) ANJURAN SEKSYEN MITIGASI NADMA

MELAKA | 18 - 20 OGOS 2025



PROGRAM JERAYAWARA SISTEM MINGEOGIS @ MYGEMS - ADUAN BENCANA GEOLOGI BERSAMA AGENSI BERKEPENTINGAN NEGERI SABAH TAHUN 2025 ANJURAN JABATAN MINERAL & GEOSAINS

LAHAD DATU, SABAH | 19 - 20 OGOS 2025



PRE-INSARAG EXTERNAL RECLASSIFICATION (IER) FULL SCALE SIMULATION EXERCISE BIL. 2/2025 ANJURAN SMART

NDCC | 22 OGOS 2025



MESYUARAT BERKENAAN CADANGAN PELAKSANAAN SISTEM AMARAN AWAL BENCANA (EARLY WARNING SYSTEM) MENGGUNAKAN CELL BROADCAST SYSTEM (CBS)

NDCC | 22 OGOS 2025



BENKEL PENGUMPULAN DATA MAKLUMAT REPOSITORI KEJADIAN BENCANA DAN RISIKO BENCANA SERTA INISIATIF MITIGASI PENGURANGAN RISIKO BENCANA BAGI NEGERI DAN AGENSI DI MALAYSIA ANJURAN SEKSYEN MITIGASI NADMA

MELAKA | 24 - 26 OGOS 2025



SESI TAKLIMAT MENGENAI PELAKSANAAN PROJEK GOVERNMENT SECURED COMMUNICATION (GSC): PERISIAN BLACKBERRY ATHOC

NDCC | 29 OGOS 2025